



Hornborgasjön (Rev 2013-03-24)

Välkommen till Hornborgasjön som är en av Sveriges mest kända fågelsjöar. Varje vår samlas stora mängder tranor vid sjön innan de flyttar vidare till sina häckningsrevir. Det officiella rekordet sattes år 2012 med 26.500 tranor som räknades på ett dygn. Bästa tiden för att se tranor är vanligen från slutet av mars till mitten av april. Runt Hornborgasjön finns ett flertal bra leder som fungerar större delen av året för en mikropaus i vardagen eller som en skön bensträckare på semestern. Det finns en broschyr om Hornborgasjön som kan hämtas på turistbyrån i Falköping respektive Skara och aktuell information finns på www.hornborga.com. Respektera de regler som gäller för hundar i de delar av området du besöker.

Utloppet


Vägbeskrivning: Följ väg 184 mellan Skara och Falköping och sväng av mot Hornborgasjöns utlopp. Efter ca 5,8 km grusväg når du en parkering där leden börjar. Buss 203 (Skara-Falköping) stannar vid hållplats "Trestena". Trafikupplysning tel 0771-41 43 00, www.vasttrafik.se. Från hållplatsen följer du sedan skyltningen mot Hornborgasjöns utlopp, en sträcka på ca 5,8 km enkel väg.

Leden: Sträckan från parkeringen till Utloppet är ca 0,8 km (1,3 km retur). Den orangemarkerade leden är rullstolsanpassad och mycket lättvandrad. Vid Hornborgasjöns utlopp finns en damm som reglerar vattennivån i sjön, samt ett fågeltorn.

Ore backar

Vägbeskrivning: Följ väg 184 mellan Skara och Falköping och sväng av mot Ore backar. Efter ca 1,9 km på grusvägen når du en parkering där leden börjar. Buss 203 (Skara-Falköping) stannar vid hållplats "Bjärka". Trafikupplysning tel 0771-41 43 00, www.vasttrafik.se. Från hållplatsen följer du väg 184 söderut mot Falköping i ca 350 m och fortsatt sedan mot Ore backar.

Leden: Vandringsleden är markerad med orange och följer en rullstensås till fågeltornet vid Oranabbe. Ett par sittbänkar finns längs leden. Sträckan är ca 1,9 km (3,8 km retur). Landskapet är omväxlande. Vandringen längs de gräs- och lövskogsbevuxna åsarna bjuder på fina vyer mot sjön i öster medan Hjortronsmossen ger en skarp kontrast mot väst. Obs att leden ligger i ett fågelskyddsområde och är inte tillgänglig 20/3-30/4.

 [Karta över Ore backar](#) (2,0 MB, PDF, A4, 2012-06-12).

Trandansen


Vägbeskrivning: Följ väg 184 mellan Skara och Falköping. Ca 1 km norr om Bjurums kyrka finns en större parkering. Även närmare kyrkan finns parkeringsytor. Buss 203 (Skara-Falköping) stannar vid hållplats "Trandansen". Trafikupplysning tel 0771-41 43 00, www.vasttrafik.se.

Leden: Under transäsongen är Trandansen troligen bästa platsen att se tranor. Här kommer du riktigt nära. Tranorna samlas i södra delen av Hornborgasjön eftersom de utfodras här. Vid Trandansen finns en **informationscentral** med en **kiosk**. Dessa är öppna under transäsongen. Det finns ingen markerad led vid Trandansen, men väl en bilfri sträcka söderut mot ytterligare en utsiktsplats närmare Bjurums kyrka. Vid kyrkan finns ett **café** som enbart är öppet under transäsongen.

Hångers udde

Vägbeskrivning: Följ väg 184 mellan Skara och Falköping. Ca 1 km söder om Bjurums kyrka svänger du av mot Hångers udde. Efter 1,7 km på grusvägen når du parkeringen vid Bredegården. Buss 203 (Skara-Falköping) stannar vid hållplats "Bredegården". Trafikupplysning tel 0771-41 43 00, www.vasttrafik.se.

Leden: Den orangemarkerade leden består av två slingor och en avstickare till Hånger ödekyrkogård. En rundvandring är ca 3,1 km lång. Ekhangarna ger ett stämningsfullt intryck alla årstider. Ett fågeltorn ger en bra vy över maden. En avstickare går till Hånger ödekyrkogård där kung Inge d ä begravdes år 1110. Han är bl a känd för att ha kristnat Sverige på 1000-talet.


 [Karta över Hångers udde](#) (0,8 MB, PDF, A4, 2012-04-18).

Almeö

Vägbeskrivning: Följ väg 184 mellan Skara och Falköping och vik av mot Hornborgasjön. Följ sedan skyltningen mot Almeö. Alternativt svänger du av 0,8 km söder om Broddetorp och följer skyltningen mot Almeö. Åker du buss 313 (Varnhem-Falköping) går du av vid hållplats "Hornborga". Följ vägen 200 m norrut till vägskälet och fortsatt mot Almeö. Promenaden till leden är ca 2,4 km enkel väg (4,8 km retur).

Obs att buss 313 är en skolbuss. Trafikupplysning tel 0771-41 43 00, www.vasttrafik.se.

Leden: Vandringen från parkeringen till fågeltornet är 2,4 km (4,8 km retur). Sträckan är lättvandrad och leden är markerad med blått. Utsikten över Hornborgasjön är fin. Obs att leden går genom ett fågelskyddsområde med tillträdesförbud 20/3-15/7. Du får dock gå till Almeö hela året så länge du håller dig till leden.

 [Karta över Almeö](#) (1,2 MB, PDF, A4, 2012-06-12).

Fågeludden (naturum Hornborgasjön) - Ytterberg

Vägbeskrivning till Fågeludden: 4,3 km söder om Varnhem svänger du av och följer skyltningen mot Hornborgasjön. Vid naturum Hornborgasjön finns en stor parkering.

Från Falköping åker du via Torbjörntorp och Broddetorp. Därifrån följer du skyltningen mot Hornborgasjön. Åker du buss 313 (Varnhem-Falköping) går du av vid hållplats "Broddetorp" och följer skyltningen mot Hornborgasjön. Promenaden till leden är ca 2,7 km enkel väg. Obs att buss 313 är en skolbuss. Trafikupplysning tel 0771-41 43 00, www.vasttrafik.se.

Vägbeskrivning till Ytterberg: 0,8 km söder om Broddetorp svänger du av mot Ytterberg. Åker du buss 313 (Varnhem-Falköping) går du av vid hållplats "Hornborga". Följ vägen 200 m norrut och gå sedan enligt vägbeskrivningen ovan. Promenaden till leden är ca 3,0 km enkel väg. Obs att buss 313 är en skolbuss. Trafikupplysning tel 0771-41 43 00, www.vasttrafik.se.

Leden: Från parkeringen vid **Fågeludden** finns en omarkerad rundslinga på ca 1,1 km. En del av slingan är rullstolsanpassad och passerar **naturum Hornborgasjön** (café, WC), samt ett **utsiktstorn** längre ut på udden. Ett par sittbänkar finns längs leden.

Vid naturum Hornborgasjön startar även en lite längre orangemarkerad led som går söderut till Ytterberg. Går du hela sträckan blir det drygt 10 km på bra naturstigar. Leden kan även brytas ned i ett par kortare turer. Från naturum kan du göra en loop vid **Vässtopsåsen** och tillbaks. Det ger en 4,6 km tur. Vässtorpsåsen ramas in av fina ängar med stengärdesgårdar och du har en riktigt fin vy ned mot Hornborgasjön. På sträckan finns en kort avstickare till ett gömsle där du kan komma riktigt nära fåglarna. Du passerar även **ängsladan** med en bordsgrupp. I ladan får du övernatta, men kontakta gärna naturum först. Från parkeringen vid **Ytterberg** finns en rundslinga på 1,7 km. Vid Ytterberg finns en plattform med gömsle inunder samt en bordsgrupp. Från Ytterberg har du en fin panoramavy över Hornborgasjön. Samtliga leder mellan Fågeludden och Ytterberg är tillgängliga hela året.

 [Karta över Fågeludden-Ytterberg](#) (0,7 MB, PDF, A4, 2012-06-10).

Tips: Det finns ytterligare ett par leder som berör Fågeludden-Ytterberg. Dels den längre Pilgrimsleden Skaraborg (etapp Gudhem-Varnhem) och dels en rundled mot Bolums lider-Helgesgården. Dessa beskrivs i separata artiklar på Skaraborgsleder.

Fäholmen

Vägbeskrivning: 4,3 km söder om Varnhem svänger du av mot Hornborgasjön. Efter ytterligare 1,1 km fortsätter du mot Fäholmen där det finns en parkering. Åker du buss 313 (Varnhem-Falköping) går du av vid hållplats "St Lycke, Vara". Därifrån fortsätter du mot Hornborgasjön och sedan Fäholmen. Promenaden till leden är ca 1,6 km enkel väg. Obs att buss 313 är en skolbuss. Trafikupplysning tel 0771-41 43 00, www.vasttrafik.se.

Leden: Från parkeringen till ett fågeltorn finns en kort orangemarkerad led på ca 250 m (500 m retur). Vid Fäholmen finns en sumpskog med många döda träd som skapar en speciell miljö. Obs att leden går genom ett fågelskyddsområde med tillträdesförbud 20/3-15/7. Du får dock gå till fågeltornet hela året så länge du håller dig till leden. Vid parkeringen finns en bordsgrupp och en grillplats.